

Hoewelaken in de oorlog



ONTDEK
DE PLEK



Fiets- en
wandelroute
langs historische
knooppunten



Ontdek de Plek - Hoevelaken in de oorlog

Wil je bijzondere locaties zien van Hoevelaken in oorlogstijd? Een gerestaureerde bunker, een geheimzinnige bomkrater, plekken waar mensen ondergedoken zaten... Wil je weten waarom duizenden dwangarbeiders hier aan het eind van de oorlog hard moesten werken? Welke rol speelde Villa Vinkenhoef in mei 1940? Waarom trokken 'hongertochten' langs de Nijkerkerstraat?

Ontdek het door te fietsen of wandelen langs de route 'Hoevelaken in de oorlog' die je 75 jaar mee terug in de tijd neemt. Je kunt kiezen uit een fiets- of wandelroute, waar je veel te weten komt over het erfgoed uit de Tweede Wereldoorlog in deze omgeving.

De routes gaan langs een opengestelde bunker, diverse monumenten, historische boerderijen, kerkhoven, en andere plaatsen waar in de Tweede Wereldoorlog veel is gebeurd. Zo leer je Hoevelaken en omgeving op een andere manier kennen en 'Ontdek je de Plek'!

Kijk voor meer informatie over alle knooppunten op www.ontdekdeplek.nl. Aan de hand van de knooppunten kun je ook je eigen route samenstellen. Ook onderweg kun je via je mobiele telefoon de route volgen en eventueel aanpassen. Hier vind je bovendien per knooppunt extra informatie en foto's. In de toekomst zullen meer thematische fiets- en wandelroutes worden toegevoegd.

Hoogtepunten Fietsroute



1. Bunker Weldammerlaan

Deze Duitse bunker van het type 703 is gebouwd in december 1944. Het had een kanon: een 8.8cm 'Panzer Abwehr Kanone' om de geallieerden tegen te houden over een bereik van vele kilometers. Gericht op het zuidwesten kon het tanks en voertuigen op de Nijkerkerstraat en het Hoevelakense Bos beschieten, tot aan de Westerdorpsstraat. De bunker is de enige resterende in Hoevelaken.



3. Bomruiming Weldam

In 1995 is op Park Weldam een vijver uitgebaggerd waarbij brokstukken van een gesloopte bunker zijn gevonden. Ook werd een kleine granaat gevonden. Door de EOD zijn in 1996 bij toeval twee grote Duitse betonbommen gevonden bij een schuurtje achter Hoeve Vendrig. Het waren oefenbommen voor het Duitse leger op de Leuserheide. Het vervallen schuurtje staat er anno 2020 nog.



4. Bevrijdingsmonument

Dankzij de Oranjevereniging is op 5 mei 2015 een nieuw bevrijdingsmonument onthuld. Het ontwerp is van Theo Zuurman, inwoner van Hoevelaken. Op de stenen sokkel uit de Canadese Rocky Mountains staat een tweeënhalve meter hoge stalen fakkel, het internationale symbool voor de vrede. In februari 2020 is dit beeld helaas vernield, en moest het gerestaureerd worden.



9. Villa Vinkenhoef

Begin mei 1940 was de commandopost van het Nederlandse 1e Regiment Huzaren in Villa Vinkenhoef gevestigd. Van hieruit werden soldaten van '1RH' aangestuurd om de Duitse opmars te stoppen en om Hoevelaken, een strategisch kruispunt van rijkswegen en spoorlijnen, te beschermen. Nederland capituleerde op 14 mei 1940.



10. Fundering aspergestelling

Dit is een stuk betonnen fundering van een Nederlandse wegversperring uit 1940, een zogenoemde 'aspergestelling'. Tijdens de Duitse inval in mei 1940 heeft het Nederlandse leger op belangrijke wegen en spoorlijnen versperringen aangebracht om de Duitse opmars te blokkeren. De stalen balken die in betonblokken of in de weg werden verankerd, leken enigszins op asperges.



12. Brandende bosvijver

In de oorlog werd Huize Hoevelaken gebruikt door de Duitse Organisation Todt, het regionaal hoofdkwartier voor de bouw van o.a. bunkers. Hierdoor werd het een doelwit voor de geallieerden. Vliegtuigen met fosforaketten voerden aanvallen uit, waarbij raketten in de bosvijver zijn beland. In de zomer van 1946 zakte het waterpeil waardoor de raketten niet meer onder water lagen en alsnog tot ontbranding kwamen.



15. Joodse begraafplaats

Deze Joodse begraafplaats lag vroeger aan de Hoogstraterweg in Nijkerk, en is in 1974 naar deze plek verplaatst. De kleine Joodse gemeenschap in Nijkerk (ca. 65 leden) is door de Duitsers weggevoerd en via Kamp Westerbork vermoord in de vernietigingskampen. Slechts een enkeling heeft de oorlog overleefd. Het fraaie toegangshek hoorde bij de oude synagoge aan het Singel in Nijkerk.

FIETSRROUTE

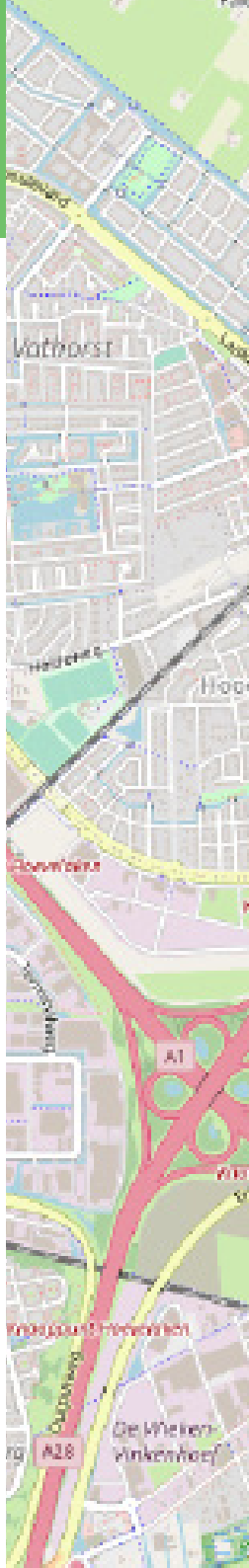
18 km (ca. 2 uur)

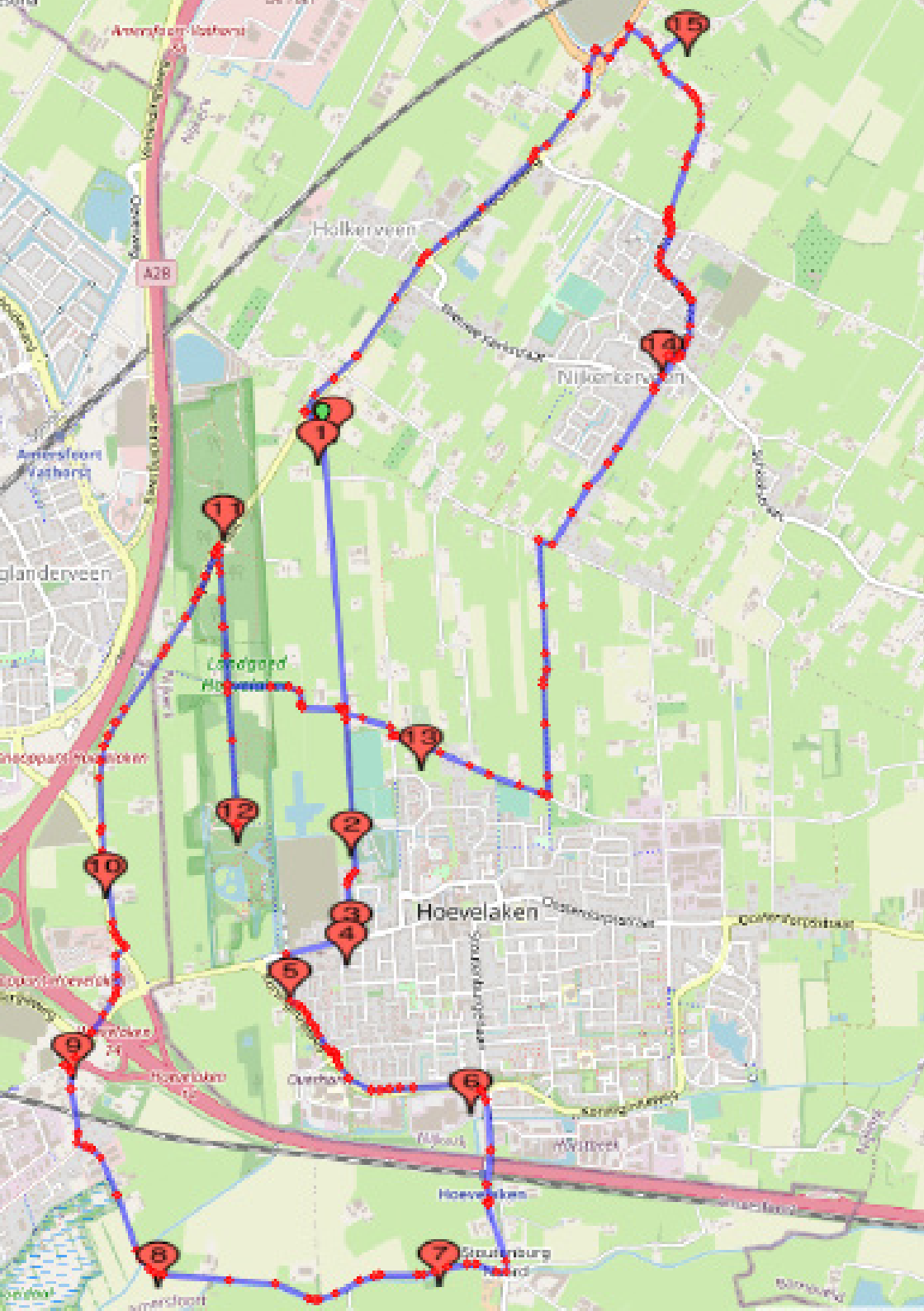


Start

1. Bunker aan de Weldammerlaan
2. Verborgen grondplaat Duitse bunker aan de Weldammerlaan
3. Bomruiming Weldam
4. Bevrijdingsmonument
5. Verwoeste molen
6. Voormalige bunker erf Van Duinkerken
7. Verborgen grondplaat Duitse bunker aan de Koedijkerweg
8. Voormalige Duitse loopgraaf
9. Villa Vinkenhoef
10. Fundering aspergeversperring Nijkerkerstraat
11. Bomkrater Hoevelakense bos
12. Brandende bosvijver
13. Boerderij Huijgenserf
14. Generaal Winkelmanstraat
15. Joodse begraafplaats Nijkerkerveen
1. Terug bij beginpunt

Zie bij elk knooppunt voor extra informatie en foto's www.ontdekdeplek.nl





Ammerlaan-Kathona

A28

Halkerveen

Nijkamp

Ammerlaan-Kathona

Ammerlaan-Kathona

Landschap Hoevelaken

Ammerlaan-Kathona

Hoevelaken

Ammerlaan-Kathona

Hoevelaken 24

Hoevelaken 22

Overhoop

Hoevelaken

Stationsburg Noord

Ammerlaan-Kathona

Ammerlaan-Kathona

Ammerlaan-Kathona

WANDELROUTE

4,5 km (ca. 1 uur)



Start

1. Voormalige bunker Dorpsstraat
 2. Voormalige bunker Leeuweriklaan
 3. Woning Frans Tromp
 4. Boerderij Huijgenserf
 5. Bunker grondplaat Weldammerlaan
 6. Dorpskerk
 7. Verwoeste molen
 8. Bevrijdingsmonument
 9. Monument Walter Strang
 10. Oorlogsgraf
1. Terug bij beginpunt

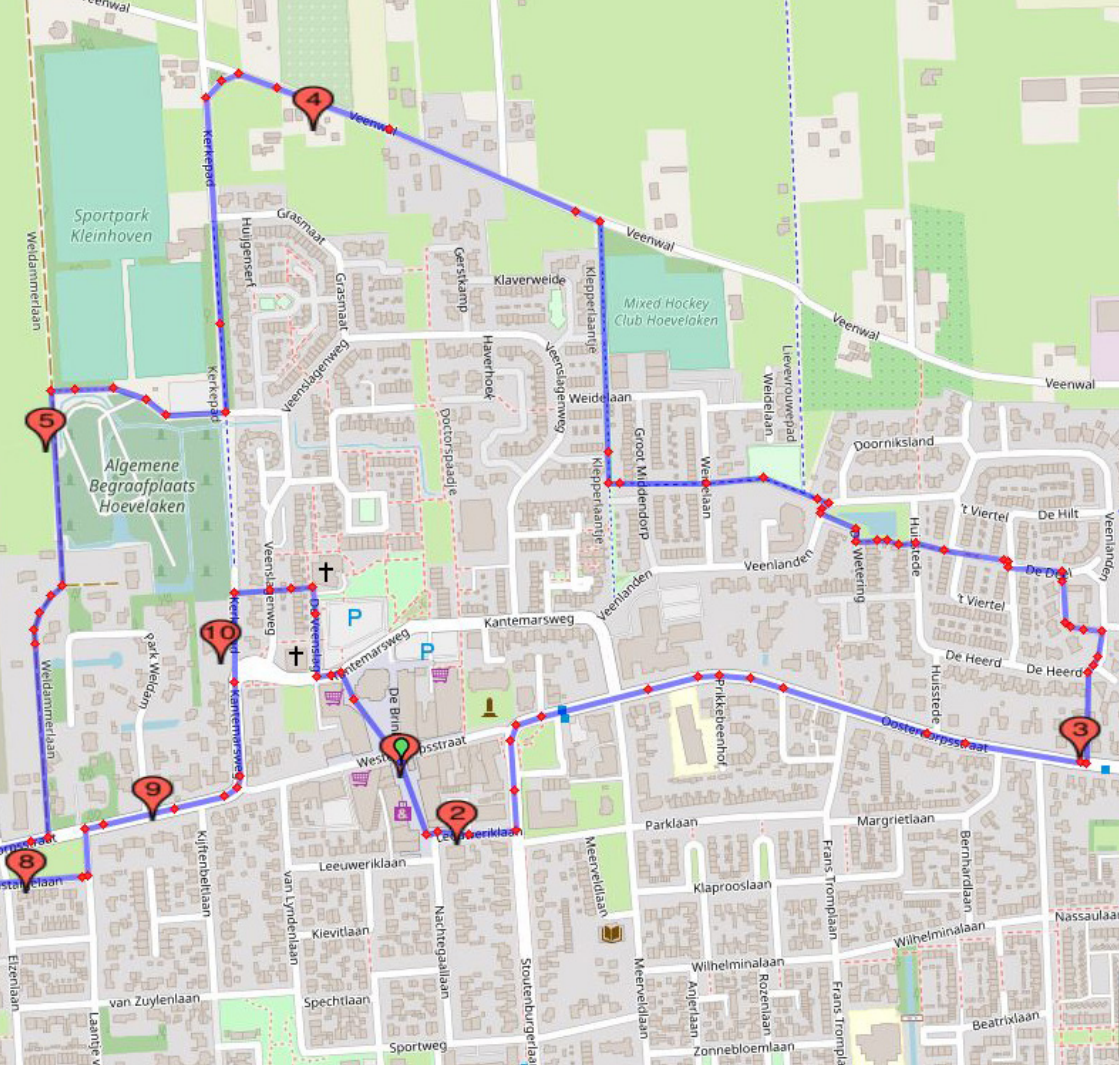


Zie bij elk knooppunt voor extra informatie en foto's www.ontdekdeplek.nl



1. Voormalige bunker Dorpsstraat

Middenin de Dorpsstraat bouwden de Duitsers eind 1944 een bunker met een antitankkanon erin (zie omslagfoto). De bunker heeft niet in gevechten gefunctioneerd want de Canadezen kwamen van de andere kant dan de Duitsers hadden verwacht. De bunker is gesloopt door gaten te boren in het beton en die te vullen met springstof. De Dorpsstraat werd afgezet en er volgde een ontploffing. De brokstukken zijn gebruikt voor de overgang over de A1.



9. Monument Walter Strang

Dit oorlogsmonument staat sinds 4 mei 1946 aan het begin van Park Weldam, ter ere van de Schotse Canadees Walter Strang. Hij is gesneuveld op 19 april 1945 door een Duitse mortier toen zijn peloton op een roadblock bij Hoevelaken stuitte. Walter was 36 jaar oud, kwam uit Toronto en was vrijwilliger bij het Loyal Edmonton Regiment (de 'Eddies'). Hij ligt begraven in Groesbeek. Op 19 april 2008 is het monument vernieuwd, met behoud van de oude elementen.

De fiets- en wandelroute Ontdek de Plek (www.ontdekdeplek.nl) is mogelijk gemaakt dankzij de (financiële) steun en werkzaamheden van:

Gemeente Nijkerk
Rabobank Amersfoort – Eemland
Provincie Gelderland
Amarch, Patrick Burgers
de Bibliotheek Gemeente Nijkerk, Roel Zuidhof
Shavonne Korlaar
Max Voskuilen
www.ontdekdeplek.nl

